



ÚZEMNÍ PLÁN VŘESINA

VÝKRES PŘEDPOKLÁDANÝCH ZÁBORŮ PŮDNÍHO FONDU

	HRANICE OBCE (ŘEŠENÉHO ÚZEMÍ)
	HRANICE ZASTAVĚNÉHO ÚZEMÍ K 12/2013
	HRANICE LOKALIT ZÁBORU ZEMĚDĚLSKÉHO PŮDNÍHO FONDU
	OZNAČENÍ LOKALIT ZÁBORU ZEMĚDĚLSKÉHO PŮDNÍHO FONDU(*)
	HRANICE BONITNÍCH PŮDNĚ EKOLOGICKÝCH JEDNOTEK - BPEJ
	KÓD BPEJ - TŘÍDA OCHRANY ZEMĚDĚLSKÝCH POZEMKŮ
	ODVODNĚNÉ POZEMKY
	OSA KOMUNIKACE
	PLOCHA PŘI OKRAJI LESA S PODMÍNĚNÝM VYUŽÍVÁNÍM
	ZEMĚDĚLSKÁ PŮDA S TŘÍDOU OCHRANY II.
	ZEMĚDĚLSKÁ PŮDA S TŘÍDOU OCHRANY III.
	ZEMĚDĚLSKÁ PŮDA S TŘÍDOU OCHRANY IV.
	ZEMĚDĚLSKÁ PŮDA S TŘÍDOU OCHRANY V.
	PLOCHA LESNÍ

Poznámky:
TATO LEGENDA JE NEDÍLNOU SOUČÁSTÍ VÝKRESU

č. II.B.2. VÝKRES PŘEDPOKLÁDANÝCH ZÁBORŮ PŮDNÍHO FONDU

Doplňný polohopis slouží pouze pro tento úkol a je součástí zobrazených jevů územního plánu. Zákras nových jevů byl proveden na základě terénní obchůzky a porovnáním s daty katastrálního úřadu.


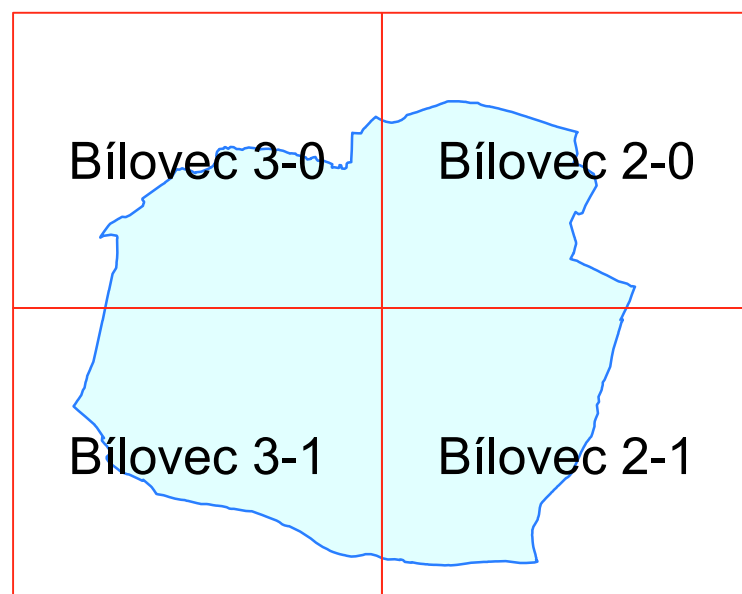
Zakreslené doplnění polohopisu je pouze přibližné a informativní a nenahrazuje přesné zaměření katastrálním úřadem!

Jako podklad byla použita digitální katastrální mapa 1:2000, kterou poskytla obec Vřesina.

(*) - Vysvětlení významu jednotlivých kódů je uvedeno v I.A.Textová část , kap. I.A.15.

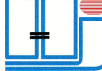

Souřadnicový systém JTSK

Výkres se skládá ze 4 mapových listů.



EVROPSKÁ UNIE
EVROPSKÝ FOND PRO REGIONÁLNÍ ROZVOJ
ŠANCE PRO VÁŠ ROZVOJ



 ING. ARCH. JAROSLAV HALUZA		
Hynaisova 3, OSTRAVA - MARIÁNSKÉ HORY, PSČ 70900, tel 596 621 003, IČO 44745729		
OBEC	VŘESINA	ZAK. ČÍSLO DATUM MĚŘÍTKO ČÍS. VÝKRESU
POŘIZOVATEL	OBEC VŘESINA (ZAJIŠTĚNÍ KVALIFIKACE ING. MARTINA MIKLEDOVÁ)	
VYPRACOVAL	Z. LOJKOVÁ	
	DIGITALIZACE : Z. LOJKOVÁ	
		062013 1 : 5 000 II.B.2.