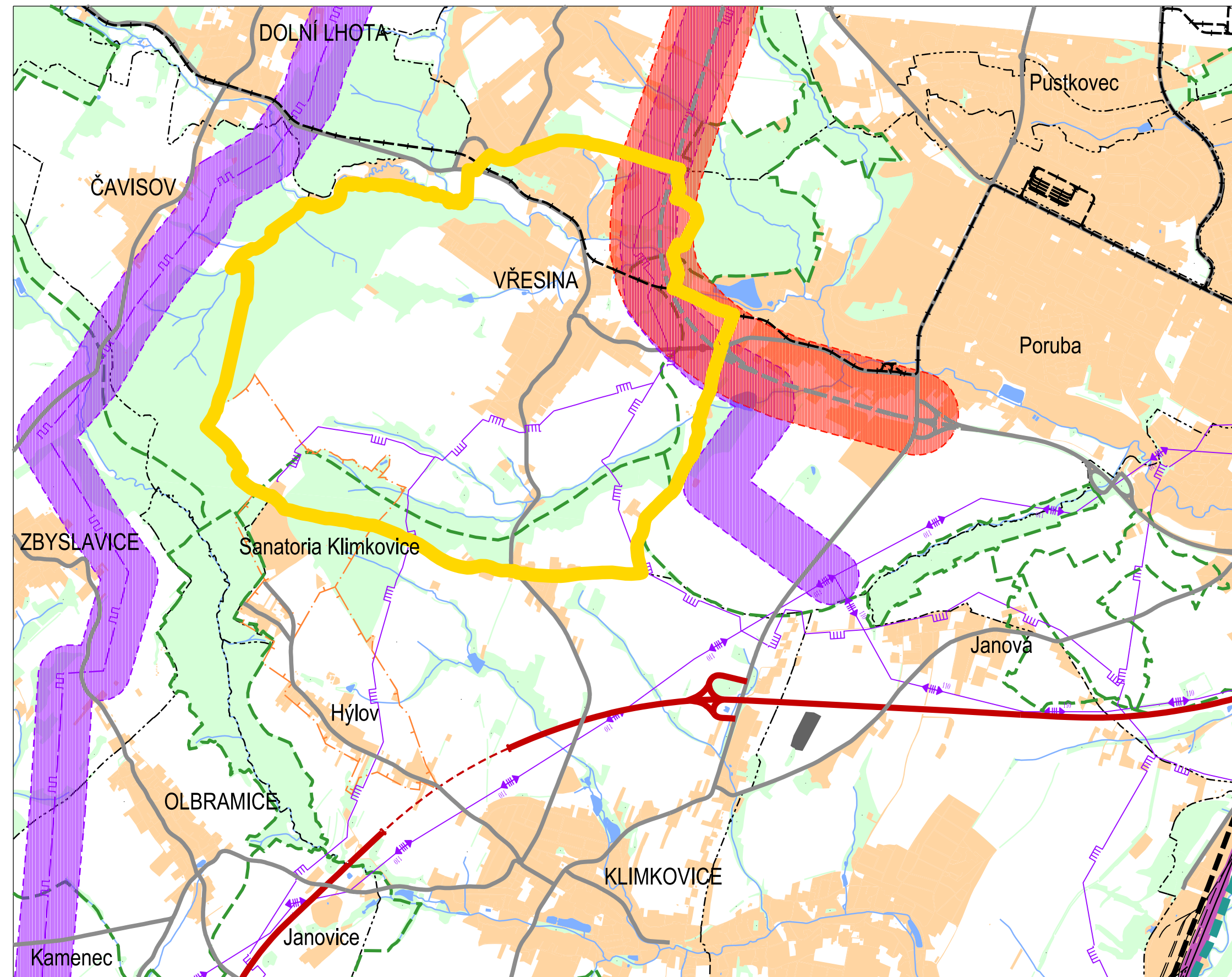


















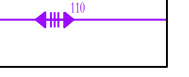





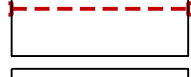




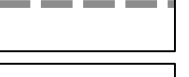

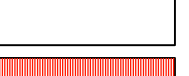
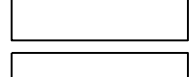





# **ÚZEMNÍ PLÁN VŘESINA**

## ŠIRŠÍ VZTAHY



STABILIZOVANÝ STAV	NÁVRH ZMĚN		STABILIZOVANÝ STAV	NÁVRH ZMĚN	
		SPRÁVNÍ HRANICE			LÁZEŇSKÉ ÚZEMÍ
		HRANICE ŘEŠENÉHO ÚZEMÍ			REGIONÁLNÍ BIODORIDOR ÚSES
		LES A KRAJINNÁ ZELEŇ MIMO LES			REGIONÁLNÍ BIOCENTRUM ÚSES
		ZASTAVĚNÁ ÚZEMÍ OBCÍ			NADREGIONÁLNÍ BIODORIDOR ÚSES
		VODNÍ PLOCHY A TOKY			VENKOVNÍ VEDENÍ ELEKTRICKÉ SÍTĚ VVN
		DÁLNICE			PLYNOVOD VTL
		SILNIČNÍ TUNEL			PLYNOVOD VTL
		OSTATNÍ SILNICE	V CELÉM ROZSAHU ŘEŠENÉHO ÚZEMÍ RESPEKTOVAT OCHRANNÉ PÁSMA LETECKÝCH RADIOVÝCH ZABEZPEČOVACÍCH ZAŘÍZENÍ MINISTERSTVA OBRANY		
		TRAMVAJOVÁ TRAŤ			
		KORIDOR PRO DOPRAVNÍ STAVBU NADM. VÝZNAMU VYPLÝVAJÍCÍ Z ŘEŠENÍ ZÚR MSK			
		KORIDOR PRO STAVBU NADM. VÝZNAMU PRO ZÁSOBOVÁNÍ ÚZEMÍ ENERGIEMI (VVTL, VVN) VYPLÝVAJÍCÍ Z ŘEŠENÍ ZÚR MSK			




EVROPSKÁ UNIE  
EVROPSKÝ FOND PRO REGIONÁLNÍ ROZVOJ  
ŠANCE PRO VÁŠ ROZVOJ




**ING. ARCH. JAROSLAV HALUZA**

Hynaisova 3, OSTRAVA - MARIÁNSKÉ HORY, PSČ 70900, tel. 596 621 003, IČO 447 457 29

OBEC	VŘESINA
POŘIZOVATEL	OBEČNÍ ÚŘAD VŘESINA (ZAJIŠTĚNÍ KVALIFIKACE ING. MARTINA MIKLEDOVÁ)
VYPRACOVAL	ING.ARCH. J. HALUZA, UDI MORAVA, S.R.O. ARKO - PROJ. KANCELÁŘ S.R.O. ING. M.JAROŠ, RNDR.L.BUREŠ, Z. LOJKOVÁ



ZAK. ČÍSLO	062013
DATUM	1 : 50 000
MĚŘÍTKO	II.B.3.
ČÍS. VÝKRESU	

