







ÚZEMNÍ PLÁN VŘESINA

VEŘEJNĚ PROSPĚŠNÉ STAVBY, OPATŘENÍ A ASANACE

PLOCHY A KORIDORY PRO VEŘEJNĚ PROSPĚŠNÉ STAVBY S MOŽNOSTÍ VYVLASTNĚNÍ I UPLATNĚNÍ PŘEDKUPNÍHO PRÁVA





-  KORIDORY SMÍŠENÉ BEZ ROZLIŠENÍ (PRO STAVBY DOPRAVNÍ INFRASTRUKTURY)
-  PLOCHY A KORIDORY PRO STAVBY DOPRAVNÍ INFRASTRUKTURY
-  PLOCHY A KORIDORY PRO STAVBY DOPRAVNÍ INFRASTRUKTURY (PŘESTAVBA STÁVAJÍCÍ DOPRAVNÍ PLOCHY, U KTERÉ NELZE VYLOUČIT ROZŠÍŘENÍ DO SOUSEDNÍCH PLOCH V SOUKROMÉM VLASTNICTVÍ)
-  PLOCHY PRO STAVBY TECHNICKÉ INFRASTRUKTURY

PLOCHY A KORIDORY PRO VEŘEJNĚ PROSPĚŠNÉ STAVBY S MOŽNOSTÍ VYVLASTNĚNÍ.



-  KORIDORY SMÍŠENÉ BEZ ROZLIŠENÍ (PRO STAVBY TECHNICKÉ INFRASTRUKTURY)
-  KORIDORY PRO STAVBY TECHNICKÉ INFRASTRUKTURY

PLOCHY PRO VEŘEJNĚ PROSPĚŠNÁ OPATŘENÍ S MOŽNOSTÍ VYVLASTNĚNÍ



ZALOŽENÍ PRVKŮ ÚZEMNÍHO SYSTÉMU EKOLOGICKÉ STABILITY (ÚSES)

-  LOKÁLNÍ BIODOR, LOKÁLNÍ BIOCENTRUM - FUNKČNÍ
-  LOKÁLNÍ BIODOR, LOKÁLNÍ BIOCENTRUM - NEFUNKČNÍ
-  REGIONÁLNÍ BIODOR - FUNKČNÍ
-  REGIONÁLNÍ BIODOR - NEFUNKČNÍ

PLOCHY POUZE S MOŽNOSTÍ UPLATNĚNÍ PŘEDKUPNÍHO PRÁVA

-  PLOCHA PRO VEŘEJNÉ POHŘEBIŠTĚ A SOUVISEJÍCÍ SLUŽBY (OH)
-  PLOCHY VEŘEJNÝCH PROSTRANSTVÍ (P)

JEVY OSTATNÍ

-  HRANICE OBCE (ŘEŠENÉHO ÚZEMÍ)
-  ČLENĚNÍ KORIDORŮ NA LOGICKÉ CELKY

TATO LEGENDA JE NEDÍLNOU SOUČÁSTÍ VÝKRESU

Č. I.B.3. VEŘEJNĚ PROSPĚŠNÉ STAVBY, OPATŘENÍ A ASANACE

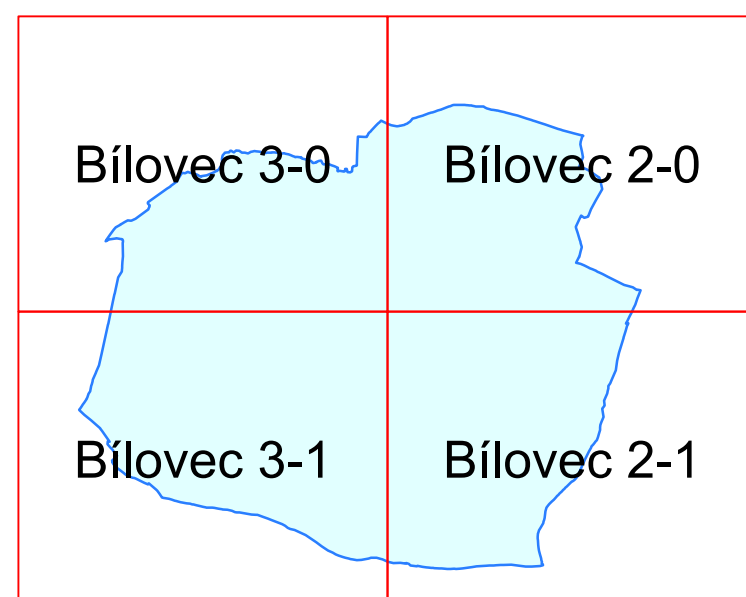
Doplněný polohopis slouží pouze pro tento úkol a je součástí zobrazených jevů územního plánu. Zákres nových jevů byl proveden na základě terénní obchůzky a porovnáním s daty katastrálního úřadu.

Zakreslené doplnění polohopisu je pouze přibližné a informativní a nenahrazuje přesné zaměření katastrálním úřadem!


Jako podklad byla použita digitální katastrální mapa 1:2000, kterou poskytla obec Vřesina.

Souřadnicový systém JTSK

Výkres se skládá ze 4 mapových listů.



EVROPSKÁ UNIE
EVROPSKÝ FOND PRO REGIONÁLNÍ ROZVOJ
ŠANCE PRO VÁŠ ROZVOJ



 ING. ARCH. JAROSLAV HALUZA		
Hynaisova 3, OSTRAVA - MARIÁNSKÉ HORY, PSČ 70900, tel 596 621 003, IČO 44745729		
OBEC	VŘESINA	ZAK. ČÍSLO DATUM MĚŘITKO ČÍS. VÝKRESU
POŘIZOVATEL	OBECNÍ ÚŘAD VŘESINA (ZAJIŠTĚNÍ KVALIFIKACE ING. MARTINA MIKLEDOVÁ)	
VYPRACOVAL	ING. ARCH. J. HALUZA, UDI MORAVA, S.R.O.	
	ING. M. JAROŠ, ARKO - PROJ. KANCELÁŘ S.R.O.	
	RNDR. L. BUREŠ, Z. LOJKOVÁ, P.MAREN	062013 1 : 5 000 I.B.3.