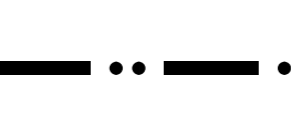




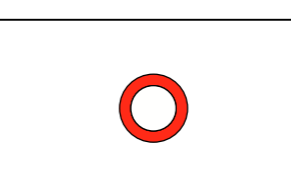





KONCEPCE USPOŘÁDÁNÍ VEŘEJNÉHO PROSTORU V ZASTAVĚNÉM ÚZEMÍ OBCE VŘESINA

LEGENDA

-  HRANICE OBCE (ŘEŠENÉHO ÚZEMÍ)
-  HRANICE ZASTAVĚNÉHO ÚZEMÍ OBCE
-  ZASTAVITELNÉ PLOCHY PRO BYDLENÍ O VÝMĚŘE > 2,0 ha
-  PLOCHY SILNIČNÍ DOPRAVY
-  PLOCHY SILNIČNÍ DOPRAVY, JEJICHŽ ROZSAH BUDE UPŘESNĚN PODROBNOU DOKUMENTACÍ
-  PLOCHY VEŘEJNÝCH PROSTRANSTVÍ ZAJIŠŤUJÍCÍ PROSTUPNOST ZASTAVĚNÝM ÚZEMÍM
-  ROZSAH A POLOHA VEŘEJNÝCH PROSTRANSTVÍ V PLOŠE BUDE UPŘESNĚNA ÚZEMNÍ STUDIÍ
-  ZACHOVAT PROPOJENÍ V PLOŠE (PRO CHODNÍK, PĚŠINU, CYKLOSTEZKU, KOMUNIKACI DLE NÁVRHU ÚP)
-  OCHRANA ÚZEMÍ PRO ZAJIŠTĚNÍ BUDOUCÍ PROSTUPNOSTI ÚZEMÍM