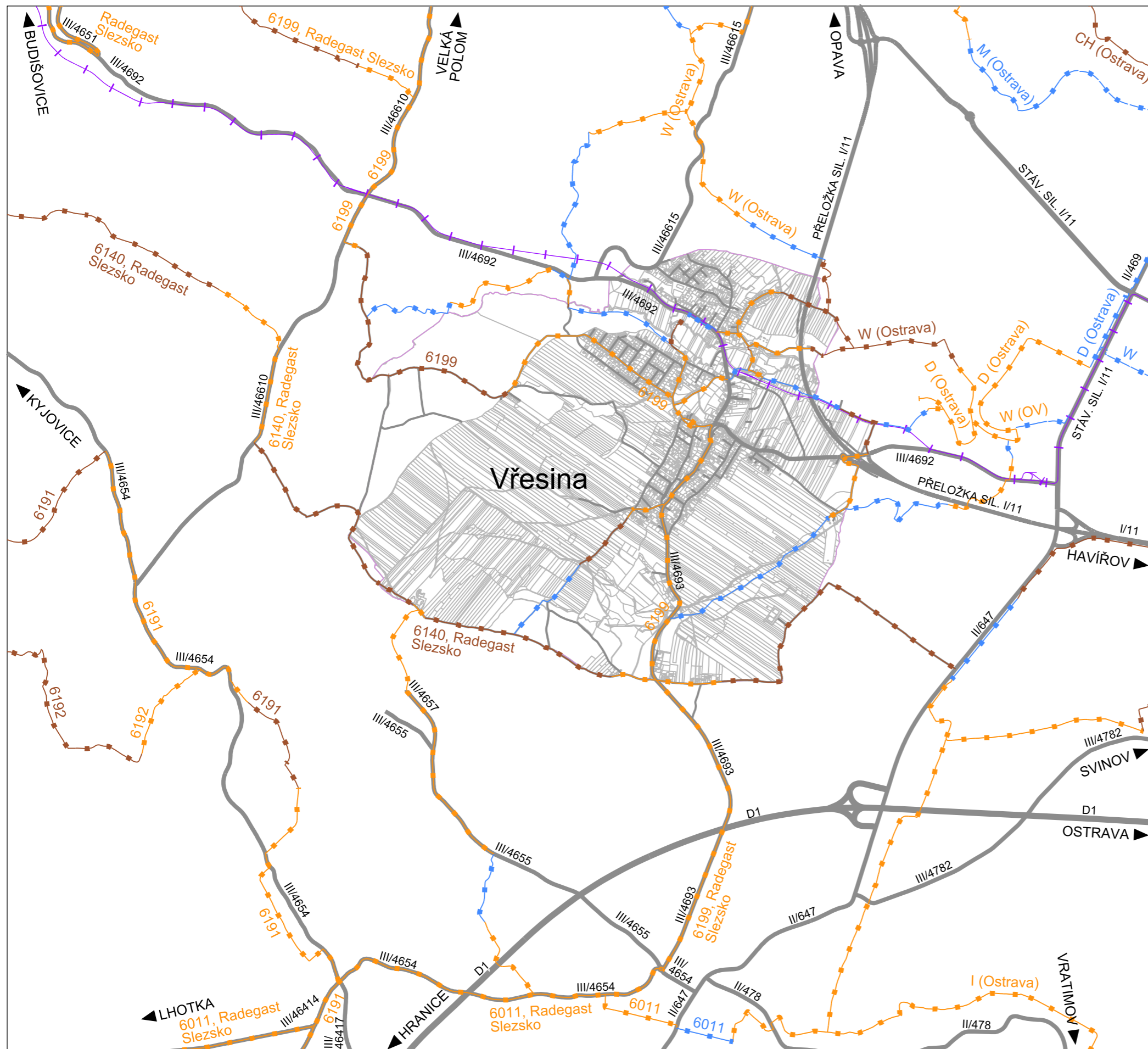





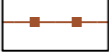





4. SCHÉMA CYKLISTICKÉ DOPRAVY



LEGENDA

-  HRANICE ŘEŠENÉHO ÚZEMÍ
-  KOMUNIKAČNÍ SÍŤ
-  TRAMVAJOVÁ TRATĚ
-  CYKLISTICKÁ STEZKA
-  CYKLISTICKÁ TRASA VEDENÁ PO VEŘEJNÉ KOMUNIKACI
-  CYKLISTICKÁ TRASA VEDENÁ PO ÚČELOVÉ KOMUNIKACI (POLNÍ A LESNÍ CESTY, AJ.)
-  ČÍSLA SILNIC
-  ČÍSLA CYKLISTICKÝCH TRAS



MĚŘÍTKO: 1 : 30 000