



# **Program rozvoje obce**

**VŘESINA**

**na období 2015–2020**

**Únor 2015**

## A. ANALYTICKÁ ČÁST

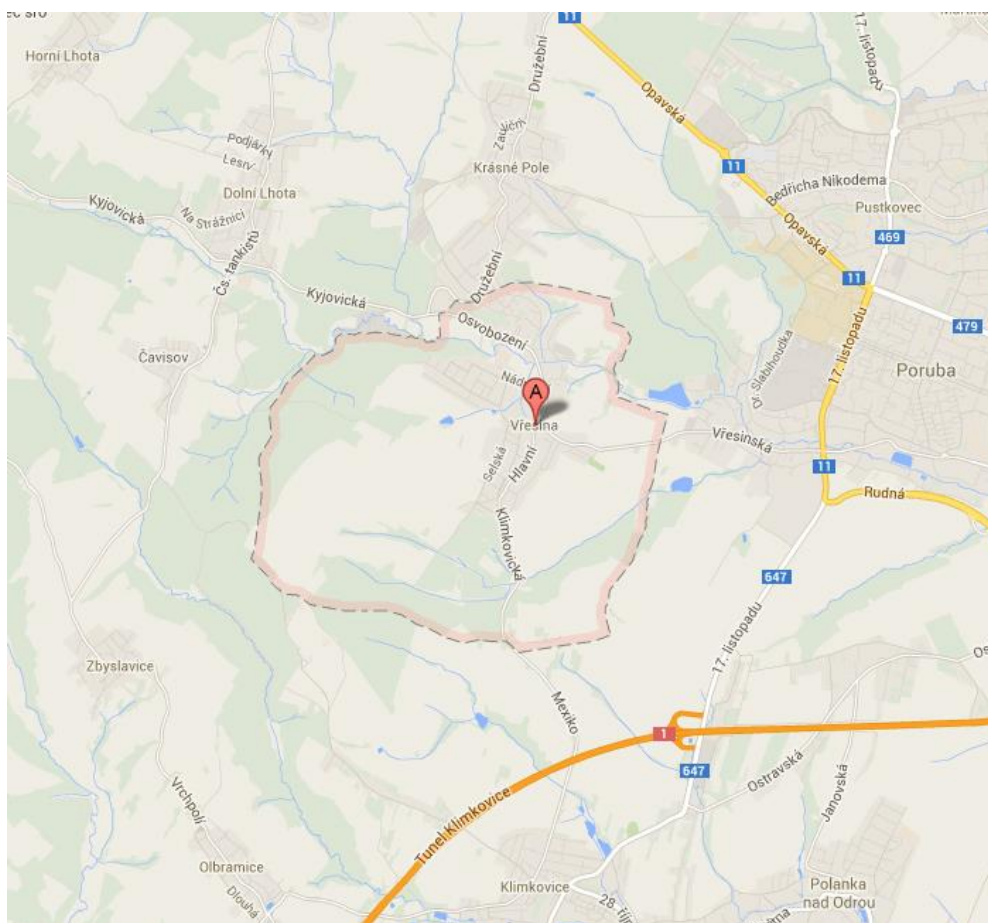
### A.1 CHARAKTERISTIKA OBCE

#### 1. ÚZEMÍ

##### POLOHA

Vřesina je slezská obec v okrese Ostrava-město v Moravskoslezském kraji. Území obce tvoří východní okraj Oderské nížiny a obec leží v nadmořské výšce 271 m n. m. Na severu se nachází Hlučínská pahorkatina. Základním rysem jsou široce zaoblené rozvodní hřbety, plošiny, mírně skloněné svahy a údolí. Katastrální území obce je členité, přibližně ve směru západovýchodním procházejí dvě údolí - údolí říčky Porubky a údolí potoka Záhumeničky.

Mapa č. 1 *Poloha obce Vřesina I*



Zdroj: [www.google.cz](http://www.google.cz)

Vřesina sousedí s městem Klimkovice, s ostravskými městskými obvody Ostrava – Poruba a Krásné Pole, s obcemi Čavisov a Dolní Lhota. Obec tvoří jedno katastrální území.

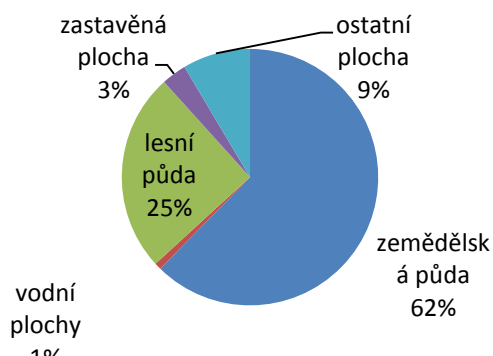
Mapa č. 2 Poloha obce Vřesina II



Celková rozloha obce činí 865 ha, z toho 27 ha představuje zastavěná plocha a 60 ha zahrady. Vlastní zástavba obce je rozložena na obou březích říčky Porubky, na svazích nad její údolní nivou, a tvoří tři oddělené části: jižní část, která je původní zástavbou obce, severní část - Novou Plzeň (na levém břehu Porubky), která vznikla po druhé světové válce a územně souvisí s Krásným Polem a západní část - Za Dvorem, která představuje vilovou zástavbu posledních desetiletí. Na hranici Vřesiny s Klimkovicemi leží osada Mexiko a na jihozápadě zasahuje na území Vřesiny areál Jodových sanatorií Klimkovice.

Kromě zastavěné plochy se na katastrálním území nachází také (Graf č. 1) zemědělská půda, vodní plochy a lesní půda, z níž část o velikosti 35,86 ha je ve vlastnictví obce. Obec vlastní ještě dalších 50,35 ha pozemků určených k plnění funkcí lesa, ty jsou však již na katastrálních územích okolních obcí (Čavisov – 1,94 ha, Dolní Lhota – 14,26, Ostrava – Poruba – 34,16 ha). Lesy ve vlastnictví obce tvoří tři větší lesní komplexy a několik menších porostů. Nadmořská výška lesních pozemků se pohybuje mezi 235 a 375 m. n. m. Dřevinná skladba je z hlediska poměru jehličnanů a listnatých stromů takřka vyrovnaná.

Graf č. 1 Územní charakteristika



Zdroj: © Český statistický úřad, Veřejná databáze

## **HISTORICKÉ SOUVISLOSTI**

První známá písemná zmínka o obci je v listině o rozdílech knížectví opavského z roku 1377, kdy byla ves Vřesina s Hýlovem v držení pana Adama a připadla k dílu opavských knížat Přemka a Václava. Je však pravděpodobné, že Vřesina existovala již před tímto datem. Dobu jejího vzniku lze odhadnout na 2. polovinu 12. století až 1. polovinu 13. století, kdy v této oblasti probíhalo české osídlování.

Od 14. do 17. století jsou z dochovaných archivních písemností známá jména řady držitelů Vřesiny. Od roku 1461 se stala Vřesina na poměrně dlouhou dobu součástí velkopolského panství (postupně v držení pánů Donátů z Velké Polomě, Osinských z Žitné, Pražmů a dalších). Od roku 1702 se stala Vřesina (ves i dvůr) součástí Klimkovického panství v držení Wilczků, v němž zůstala až do první pozemkové reformy, kdy byl dvůr rozparcelován.

Ve 2. polovině 19. století se začala Vřesina postupně měnit v dělnickou vesnici - přibývalo chalupníků a bezzemků, kteří odcházeli pracovat do ostravských dolů a vítkovických hutí.

V roce 1850 byla postavena nová škola, roku 1875 byla rozšířena na dvojtřídní.

V roce 1998 byl v obci dostavěn kostel sv. Antonína Paduánského.

Vřesinským rodákem je národní buditel Msgr. Kazimír Tomášek, který se koncem 19. století podílel na rozvíjení českého kulturního a národního života v českých a slezských vesnicích.

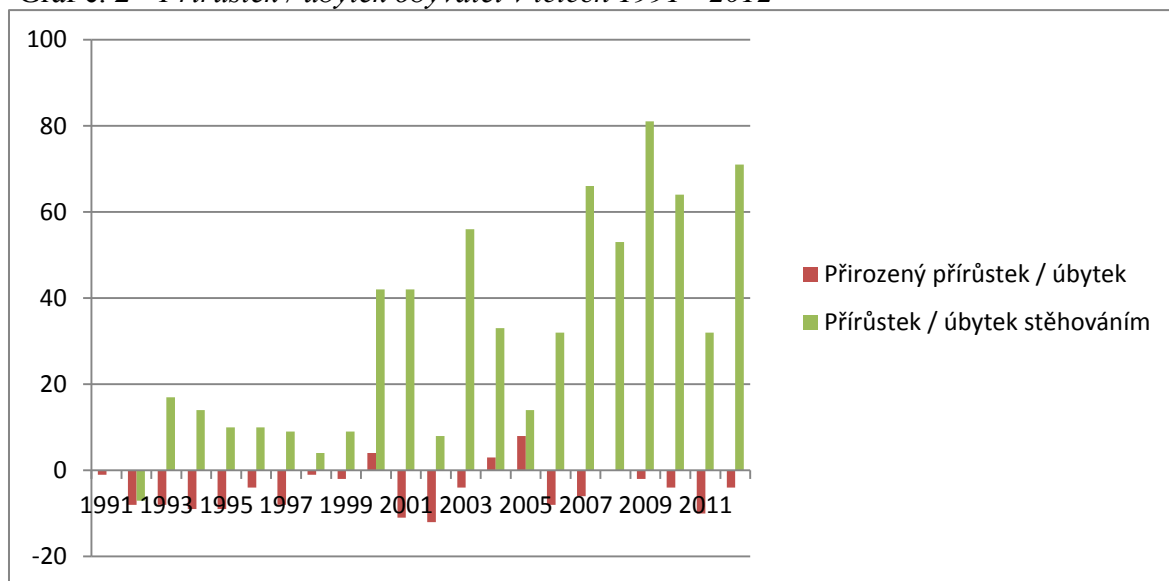
Na území obce se nachází jediná nemovitá kulturní památka, evidovaná ve státním seznamu: č.2116 - kaple

## 2. OBYVATELSTVO

### DEMOGRAFICKÁ SITUACE

Obec Vřesina měla k 1. 1. 2015 celkem 2839 obyvatel a 878 čísel popisných. Od roku 2003 byl celkový přírůstek obyvatel v každém následujícím roce kladný. Z údajů, které obsahuje následující graf, je zřejmé, že přírůstek obyvatelstva je způsoben téměř výhradně stěhováním. V obci je dlouhodobě patrný přirozený úbytek obyvatel, pouze s výjimkou let 2000, 2004 a 2005. Přirozený přírůstek je statistický údaj udávající rozdíl mezi počtem živě narozených a počtem zemřelých ve sledované populaci během určitého období. Jestliže v populaci převažují zemřelí, vychází hodnota přirozeného přírůstku záporně a označuje se jako přirozený úbytek.

Graf č. 2 Přírůstek / úbytek obyvatel v letech 1991 - 2012



Zdroj: © Český statistický úřad, Veřejná databáze

Od roku 1991 se nejvíce dětí narodilo v roce 2009 – a to 28, průměrně se rodí 20 dětí ročně.

Jak vyplývá ze statistik každým rokem narůstá počet obyvatel starších 65 let. Nárůst od roku 2011 do konce roku 2013 je cca 72. To znamená, že ročně se zvýší počet obyvatel v této kategorii o 24.

Tabulka č. 1 pak ukazuje strukturu obyvatelstva dle pohlaví, věku a ekonomické aktivity tak, jak byla ČSÚ zmapována k 31. 12. 2013. Obsahuje též počet obytných domů a bytů v obci.

Tabulka č. 1 Vybrané údaje za obec Vřesina k 31. 12. 2013

Obyvatel celkem	z toho		z toho podle věku			Obydlené domy	Obydlené byty
	muži	ženy	0 - 14	15 - 64	65 a >		
2 826	1380	1446	426	1 881	519	743	966

Zdroj: © Český statistický úřad, Veřejná databáze

## **SOCIÁLNÍ SITUACE**

Zastoupení národnostních menšin v obci není. Žádné výrazné problémy se nevyskytují v oblasti návykových látek. O nepřízpůsobivých rodinách není vedení obce nic známo.

## **SPOLKOVÁ ČINNOST A VOLNOČASOVÉ AKTIVITY**

V obci působí aktivně FC Vřesina, Sbor dobrovolných hasičů, Myslivecké sdružení, Dělnická tělocvičná jednota, SK Vřesina LT, Kostelní jednota, Klub důchodců, taneční spolek Radost a oddíl Albatros, vodní skauti Vřesina. Aktivní spolky se snaží získávat sponzorské dary a dotace k rozvíjení svých dalších plánů. Obec poskytuje spolkům každoročně dotace z obecního rozpočtu, a to zejména na podporu práce s dětmi a mladistvými a na aktivity seniorů.

Některé spolky se též podílejí na akcích, které jsou pořádány pro veřejnost a to nejen obcí ale školou, školkou nebo knihovnou. Mezi tradiční akce patří například Mařák nebo Vánoční strom, ale rovněž Obecní ples či Pohádkový les. V minulosti se členové spolků zapojili i například při odhalování busty Gustava Kořeného, u odhalování restaurované mramorové pamětní desky vřesinského rodáka Kazimíra Tomáška či při kladení věnců u Pomníku padlých. pronájmy skladových prostor, obchodu, chovem zvířat, zvěře, službami aj.

V oblasti volnočasových aktivit je vnímána potřeba mateřského centra, které by umožňovalo setkávání maminek na mateřské dovolené. Současně obec postrádá volnočasové centrum, které by mohlo být využíváno pro kroužky dětí i např. pro ruční práce seniorů.

V obci je několik prostor, které mohou být využívány pro setkávání občanů a pořádání společenských akcí: Dům zahrádkářů, sál v prostorách mateřské školky, sál v budově Hasičárny, obřadní síň v budově becního úřadu

### 3. HOSPODÁŘSTVÍ

#### EKONOMICKÁ SITUACE

V obci vzhledem k poloze a velikosti nepůsobí žádný velký ani střední podnik. Vesměs se jedná o drobné podnikatelské subjekty, osoby samostatně výdělečně činné. V obci sídlí několik živnostníků podnikajících zabývajících se stavebními pracemi, truhlářstvím, kovovýrobou, prací v lese, opravami aut, dopravních prostředků, zemědělské techniky, pronájmy skladových prostor, obchodu, chovem zvířat, zvěře, službami aj.

Jedním z největších zaměstnavatelů je nově prodejna náležející do Maloobchodní sítě Hruška, spol. s r. o., která je jednou ze tří maloobchodních prodejen v obci. Vzhledem k blízkosti města Ostrava, je Vřesina místem, které kombinuje snadnou dostupnost i blízkost přírody, vyzývající k odpočinku a relaxaci. Turisté i další návštěvníci či projíždějící najdou ubytování ve několika penzionech (Motýlek, Muraty, Dukát a V Hájku) Stravovací služby jsou kromě Penzionů Motýlek a Muraty poskytovány rovněž v restauraci Na Kopci, v hospodě Na Hřišti a Na Růžku.

#### TRH PRÁCE

Míra nezaměstnanosti k 31. 3. 2014 činila 6,1 %, což představovalo 123 uchazečů o zaměstnání. Vřesina se tak nachází v intervalu 6,1 – 7,5 %, což je vzhledem k nezaměstnanosti v Moravskoslezském kraji (přes 9,3 % ke 2. 1. 2014) uspokojivé. Okolní obce spadají do stejného intervalu, s výjimkou Čavisova, kde je nezaměstnanost nižší a Ostravy – Poruby, kde se naopak blíží 10%.

Následující Tabulka č. 2 obsahuje bližší informace o struktuře obyvatel obce Vřesina dle ekonomické aktivity k počátku roku 2011.

Tabulka č. 2 *Obyvatelstvo podle ekonomické aktivity k 26. 3. 2011*

	<b>Celkem</b>	<b>muži</b>	<b>ženy</b>
ekonomicky aktivní celkem	1 294	713	581
zaměstnaní	1 191	650	541
zaměstnanci	904	464	440
zaměstnavatelé	70	52	18
pracující na vlastní účet	148	102	46
pracující důchodci	58	38	20
ženy na mateřské dovolené	18	-	18
nezaměstnaní	103	63	40
ekonomicky neaktivní celkem	1 323	565	758
nepracující důchodci	638	256	382
žáci, studenti, učni	439	214	225
osoby s nezjištěnou ekonomickou aktivitou	76	33	43

## **4. INFRASTRUKTURA**

### **TECHNICKÁ INFRASTRUKTURA**

Obec Vřesina je na základě smluvního vztahu zásobována pitnou vodou společností Severomoravské vodovody a kanalizace Ostrava a.s. Jako hlavní velkokapacitní zdroje povrchové vody přitom slouží údolní nádrže Kružberk v Jeseníkách, Šance a Morávka v Beskydech. Kvalita produkované pitné vody je velmi dobrá a trvale vyhovuje všem ukazatelům vyhlášky 252/2004 Sb. Splňuje i nároky kladené na vodu pro přípravu kojenecké stravy.

Odvod odpadních vod je na základě smluvního vztahu z roku 2011 realizován společností OVAK, a.s. Objem fakturovaného množství odvedených odpadních vod se určí tak, že na základě výzvy objednatele jsou provedena 2 jednorázová týdenní měření v bezdeštném období za účasti poskytovatele a objednatele. Na obecní kanalizaci je připojeno asi 80% domácností. Ostatní využívají individuální likvidaci odpadních vod (žumpy, čističky apod.).

Obec Vřesina je plynofikována. Pro vytápění a ohřev TUV jsou ale občany rovněž využívána tuhá (fosilní) paliva, elektrická energie, propan-butan a částečně obnovitelné zdroje energie. Vedení obce se opakovaně snaží apelovat na občany, aby staré kotle na tuhá paliva vyměnili za nové – ekologičtější a využívali obecně ekologičtější způsoby vytápění a ohřevu TUV.

Likvidace a svoz komunálního odpadu je sjednána se společností OZO, a.s. a obec disponuje úložištěm odpadu. Svozy domovního odpadu se uskutečňují pravidelně dle sjednaných parametrů. OZO odváží i velkoobjemové kontejnery dle potřeby z obecního úložiště odpadu a od hřbitova. Nově (od roku 2014) je rovněž likvidace tříděného odpadu sjednána se společností OZO. V obci jsou 4 stanoviště kontejnerů: u obecního úřadu, na Malé straně, u tramvajové zastávky Nová Plzeň, na ulici Topolová. Třídít lze papír, plasty, sklo, elektroodpad a textil.

### **DOPRAVNÍ INFRASTRUKTURA**

Obec leží v těsné blízkosti ostravského obvodu Poruba a nájezdu na silnici I/11. Ta již dnes spojuje Vřesinu s centrem Ostravy a dalšími obcemi směrem na město Havířov. Tato silnice tvoří důležitou silniční tepnu Moravskoslezského kraje, proto bylo rozhodnuto o zvýšení její kapacity a rovněž napojení dalších obcí a měst. Silnice I/11 je plánovaná ve čtyř-pruhovém uspřádání v úseku Opava - Ostrava - Havířov - Prostřední Suchá a Tošanovice - Hnojník - Nebory - Třinec - Bystřice - státní hranice, kde by měla navazovat na slovenskou rychlostní komunikaci R5.

Stavba je rovněž zařazena do souboru staveb s vazbou na D47 Lipník nad Bečvou–Ostrava. Silnice I/11 tvoří součást dálničního systému, který spojuje východ republiky se západem, jejím prostřednictvím bude umožněno rychlejší spojení severu Moravy s Prahou, Brnem a dalšími městy.

Z hlediska širších dopravních vazeb má pro obec již nyní význam nájezd na D1, který je od obce vzdálen cca 5 km.

Samotnou obcí prochází silnice III/4692 Poruba - Vřesina - Horní Lhota (Vřesinská) a silnice III/4693 spojující Vřesinu s Klimkovicemi.



### **Místní komunikace**

V obci je identifikováno několik páteřních místních komunikací. Mezi ně patří ulice Plzeňská, Hlubočická, Topolová, Selská, Záhumení a nejmladší ulice Břidličná. Systém obslužných místních komunikací je v území relativně stabilizován, jen místně dochází k občasným změnám ve značení kvůli bezpečnosti provozu a zejména chodců. Ulice jsou průběžně rekonstruovány.

Kapacitní parkovací plochy jsou vybudovány u objektů a zařízení občanského vybavení (u obecního úřadu, u hřiště Nad Opustou, u hřbitova). Parkování je dále možné před budovou MŠ, menší parkoviště je v blízkosti školy na krajnici silnice III/4692. Individuální plochy pro parkování a odstavení vozidel včetně garáží se nacházejí převážně na soukromých pozemcích.

### **Komunikace pro pěší**

Podél silnice III/4692 a a silnice III/4693 jsou vybudovány nespojitě úseky chodníků. Chodník je rovněž vybudován na ulici Nádražní. Bohužel většina chodníků není koncipována jako bezbariérová a neumožňuje jednoduchý pohyb lidem s kočárky a na vozíčkách. V obci je dále několik samostatných pěších propojení. Převážná část místních komunikací umožňuje bezpečný pohyb chodců.

Územím obce prochází značená turistická stezka (zelená), která spojuje obec s ostravským městským obvodem Poruba. Na hranici obce se u Svaté Trojice potkává se žlutou značkou, společně vedou až na vrch Okluk a pak žlutá z části po hranici obce přes lokalitu Mexiko a Skalku vrací zpět do Poruby.

## **DOPRAVNÍ OBSLUŽNOST**

Hromadná přeprava osob je realizována tramvajovou a autobusovou dopravou. Tramvajovou dopravu zajišťuje Dopravní podnik Ostrava, a.s. Na území Vřesiny jsou umístěny 2 zastávky (Vřesina a Nová Plzeň) tramvajové linky č. 5, která spojuje Ostravu – Porubu (zastávka Vřesinská) a obec Horní Lhotu, resp. lokalitu Zátíší.

Autobusovou dopravu zajišťuje společnost Arriva Morava, a.s.. Na území Vřesiny se nachází 5 autobusových zastávek (Mexiko, u potoka, kaple, samoobsluha, hřbitov). Autobusy je Vřesina spojena s Ostravou – Porubou a obcemi na trati směrem do Zbyslavic.

Doprava je poměrně vyhovující, i když z času na čas se objeví požadavky ze strany občanů na zvýšení četnosti spojů či na převedení některých zastávek (zejména tramvajových) do ostravského tarifního pásma. Vřesina spadá do tarifní oblasti XXL nikoli do samotné oblasti město Ostrava. Z toho vyplývá, že občané Vřesiny hradí vyšší jízdné. Tato skutečnost by byla řešitelná pouze výrazně zvýšenými platbami poskytovatelům dopravní obsluhy z prostředků obce.

## **5. VYBAVENOST**

### **BYDLENÍ**

V obci je evidováno 878 čísel popisných. Vzhledem k poloze obce byl v posledních letech zaznamenán značný zájem o výstavbu. V obci se nachází cca 27 ha zastavitelných ploch a 60 ha zahrad. V současnosti nově tvořeném územním plánu obce se tyto plochy zvětší. Územní plán navrhuje rozšíření o cca 10 ha zastavitelných ploch a zahrad především zábořem zemědělské půdy, největší část se nachází v lokalitě Důlek.

Obec v současnosti nemá ve svém vlastnictví žádné bytové prostory.

Byty s pečovatelskou službou se nachází na území města Ostrava.

### **ŠKOLSTVÍ A VZDĚLÁVÁNÍ**

Obec je zřizovatelem Základní a mateřské školy Vřesina, příspěvkové organizace, jejíž součástí je i školní družina a školní jídelna. Areál školy čítá budovu školy, tělocvičny, mateřské školy a školní jídelny dále pak zahradu školy a školky včetně hřiště.

Základní škola patří mezi neúplné školy s pěti samostatnými ročníky. Aktuálně je otevřeno 6 tříd, z toho dvě třetí třídy. Ve škole fungují dvě třídy školní družiny rozdělené podle věku dětí. Ve školním roce 2014/2015 školu navštěvuje 132 dětí. Maximální kapacita omezená prostory školy je 140 dětí, které mohou být rozděleny až do 7 tříd.

Mateřská škola čítá tři třídy rozdělené podle věku dětí. Nyní školku navštěvuje 76 dětí, což je její maximální kapacita. Zařízení eviduje každým rokem 2-7 žádostí o přijetí, kterým z kapacitních důvodů není možné vyhovět. Vzhledem ke snižujícímu se počtu dětí se dá předpokládat, že budou v dalších letech uspokojeni všichni žadatelé.

### **ZDRAVOTNICTVÍ**

Na území obce se nachází ordinace všeobecného lékaře pro dospělé a gynekologická ambulance. Od roku 2013 je otevřena lékárna která kromě humánních léčiv nabízí i veterinární přípravky. Vzhledem k blízkosti města Ostrava jsou bez problémů dostupná i specializovaná zařízení a nemocnice. Nejbližší zařízení Fakultní nemocnice s poliklinikou se nachází ve vzdálenosti 3 km od centra obce.

### **SOCIÁLNÍ PÉČE**

Obec nedisponuje žádnými sociálními službami. Občané sice mohou využít služby nabízené organizacemi působícími na území města Ostravy. Jejich využitelnost je však vzhledem k dopravní dostupnosti (pečovatelky využívají hromadnou dopravu) a vzdálenosti dosti problematická.

Obec pro občany zajišťuje pravidelné informativní schůzky týkající se sociální problematiky.

## 6. ŽIVOTNÍ PROSTŘEDÍ

Obec Vřesina se nachází na třech kopcích a je obklopena původní přírodou. Louky, lesy a přirozené kopečky vybízejí ke sportovním a turistickým aktivitám a jsou i domovem relativně početné lesní zvěře. Kvalita životního prostředí je přes blízkost Ostravy na dobré úrovni. Existující problémy jsou spojeny s lokální vytápěním, kdy někteří občané používají neekologická a zdraví škodlivá paliva. Dalším problémem je intenzita dopravy především kamionové na hlavní komunikaci obce.

V obci se z hlediska životního prostředí nacházejí dvě problematické lokality: oblast bývalé skládky komunálního odpadu tzv. Tuzex a hnojiště na Lázeňské ulici. Obě jsou v majetku soukromých subjektů. Nově na okraji obce vzniká budoucí zdroj prašnosti a hlučnosti – silnice I/11 tzv. Prodloužená Rudná.

## 7. SPRÁVA OBCE

Správu obce zajišťuje obecní úřad. Činnost úřadu je vykonávána pouze pro území obce. Působí zde matrika a Silniční a správní úřad. Vřesina má rovněž obecní policii, jejíž tři příslušníci působí na základě veřejnoprávní smlouvy i na území obce Klimkovice. Obec Vřesina má sjednanou také veřejnoprávní smlouvu s městskou částí Ostrava-Poruba pro řešení přestupků.

Obec kromě výše jmenovaných úředníků zaměstnává knihovnici, členy pracovní čety, která se stará o údržbu a správu obecního majetku, správce pohřebiště a správce hřiště nad Opustou. Celkem obec zaměstnává 15 zastupitelů, 19 pracovníků na hlavní pracovní poměr a 21 pracovníků na dohodu o provedení práce včetně členů komisí.

Obecní úřad sídlí v budově, která je v majetku obce. Budova má také obřadní síň, která je využívána mimo jiné jako oddací síň a prostor pro vítání občánků. V budově sídlí obecní policie, Česká pošta, a.s. a je zde zřízen tzv. CzechPoint což je služba pro komunikaci občanů se státní správou.

Obec má v majetku rovněž budovu Hasičárny, ve které se kromě základny Sboru dobrovolných hasičů nacházejí též ordinace všeobecného lékaře pro dospělé a gynekologická ambulance. V prvním patře nově fungují soukromé jesle. V zadním traktu se nacházejí garáže pro obecní technická vozidla a úložiště odpadu. V majetku obce je také komplex hřiště Nad Opustou včetně budovy, ve které je umístěn byt správce a hospoda (pronajata soukromé osobě). Obec dále disponuje budovou, ve které se nachází obecní knihovna, Domem zahrádkářů, Smuteční síní včetně budovy márnice umístěné na hřbitově a také HAKI halou (souží jako úložiště technických potřeb).

## HOSPODAŘENÍ OBCE

Obec Vřesina hospodaří s rozpočtem cca 30 mil. Kč. Příjmy obce jsou získávány především z daní. Výdajovou stránku tvoří především mandatorní výdaje tzn. financování místní správy, údržby infrastruktury apod.

## Program rozvoje obce Vřesina na období 2014–2020

V letech 2012-14 probíhala řada důležitých investičních akcí (rekonstrukce ZŠ, MŠ, školní zahrady či tělocvičny), takže bylo nutné do rozpočtu zapojit nejen zůstatky z minulých let, ale rovněž využít cizích finančních zdrojů. Byly využity následující úvěry u České spořitelny:

Tabulka č.3 Výše úvěrů obce k 31.12.2014

Rok	Aktuální výše úvěru v mil. Kč	Úrok v %	Účel úvěru
2012	3,268	2,16	Stavební úpravy základní školy
2013	2,14	1,88	Kanalizace
2014	4,0	1,58	Rekonstrukce mateřské školy

Splátky úvěrů činí přibližně 10% rozpočtu obce.

V roce 2013 byly využity dotace ve výši cca 4,2 mil. Kč především na pořízení čistícího vozidla a modernizaci mateřské školy.

V roce 2014 obec využila dotace ve výši přibližně 7,6 mil. Kč. Dotace byly získány zejména na rekonstrukci školní zahrady, zateplení budovy mateřské školy a pořízení územního plánu.

### VNĚJŠÍ VZTAHY

Obec je členem místní akční skupiny MAS Opavsko, a to od roku 2011. Obec v roce 2013 přes MAS Opavsko obdržela dotaci ve výši 400.000 Kč na modernizaci MŠ.

Obec Vřesina je rovněž členem Sdružení místních samospráv ČR, které je nevládní apolitickou organizací s celostátní působností a hájí zájmy obcí a měst v ČR.

## 2.A VÝCHODISKA PRO NÁVRHOVOU ČÁST

### 1. SWOT ANALÝZA

#### Lidé a společnost

Silné stránky	Slabé stránky
<ul style="list-style-type: none"> <li>• Dobrá dostupnost a kvalita školních a předškolních zařízení</li> <li>• Dostatečné množství sportovišť</li> <li>• Existence základní zdravotní péče na území obce nebo v nejbližším okolí</li> <li>• Udržování tradic a zvyků</li> <li>• Bohatý spolkový život a dobrá podpora spolků ze strany obce</li> <li>• Vydávání místního občasníku Vřesinské noviny</li> <li>• Absence sociálně vyloučených lokalit</li> <li>• Členství v Národní síti Zdravých měst ČR</li> </ul>	<ul style="list-style-type: none"> <li>• Nepříliš velký zájem občanů o dění v obci</li> <li>• Nedostatečná kapacita místností vhodných pro kulturní a společenské akce</li> <li>• Problematická dostupnost terénních pečovatelských služeb (vzdálenost Ostravy výrazně zvedá cenu služeb)</li> <li>• Neexistence programu péče o seniory.</li> <li>• Absence denního stacionáře a domova pro seniory</li> <li>• Nabídka volnočasových aktivit v obci má potenciál pro rozšiřování</li> <li>• Absence ordinace dětského lékaře v obci</li> </ul>

Příležitosti	Hrozby
<ul style="list-style-type: none"> <li>• Využití evropských a státních dotací (např. na služby pro seniory)</li> <li>• Využití grantů velkých ostravských firem na podporu volnočasových aktivit</li> <li>• Využití nepoužívaných objektů v majetku soukromých subjektů pro potřeby obce (např. pro domovy pro seniory)</li> </ul>	<ul style="list-style-type: none"> <li>• Omezené finance na rozvoj školních a předškolních zařízení</li> <li>• Nedostatek financí na vybudování a udržování zařízení pro seniory</li> </ul>

## Infrastruktura

Silné stránky	Slabé stránky
<ul style="list-style-type: none"> <li>• Plná plynofikace obce</li> <li>• Blízkost a relativně dobrá dostupnost Ostravy</li> <li>• Připravené dopravní řešení centrální křižovatky obce</li> <li>• Dobé pokrytí mobilním signálem a dobrá dostupnost internetových sítí</li> </ul>	<ul style="list-style-type: none"> <li>• Určitá část obce není připojena na veřejnou kanalizaci</li> <li>• Chodníky i většina veřejných budov není bezbariérová (pro kočárky a vozíčkáře)</li> <li>• Absence cyklostezek a stání pro kola</li> <li>• Nadměrné zatížení obce automobilovou dopravou (průjezd obcí do sousedních vesnic, budování silnice I/11 - prodloužená Rudná v katastru obce)</li> <li>• Na území obce nejsou zmapovány a zpřístupněny zdroje přírodní kvalitní pitné vody</li> <li>• Nedostatečná kvalita povrchu některých vedlejších komunikací a chodníků</li> <li>• Absence chodníků podél některých frekventovaných silnic</li> <li>• Nedodržování rychlostních omezení při průjezdu obcí</li> </ul>

Příležitosti	Hrozby
<ul style="list-style-type: none"> <li>• Zamezení průjezdu těžkých aut v souvislosti s vybudováním silnice č. I/11 - prodloužené Rudné</li> <li>• Omezení rychlosti přímo za vjezdy do obce</li> </ul>	<ul style="list-style-type: none"> <li>• Nedostatek prostředků na údržbu silniční sítě</li> <li>• Nedojde k omezení kamionové dopravy přes obec, pokud bude zavedeno mýtné pro silnice I. třídy (prodloužená Rudná)</li> </ul>

## Ekonomika a podnikání

Silné stránky	Slabé stránky
<ul style="list-style-type: none"> <li>• Silný a tradiční sektor malých a středních zemědělců</li> <li>• Dostatečný počet ubytovacích zařízení</li> <li>• Dodavatelé farmářských komodit z místních zdrojů</li> </ul>	<ul style="list-style-type: none"> <li>• Nedostatek pracovních příležitostí v obci (pro důchodce, maminky na mateřské apod.)</li> <li>• Omezené prostředky na podporu soukromých podnikatelů, což má za následek relativně nízký počet soukromých podnikatelů, řemeslníků a firem</li> </ul>

Příležitosti	Hrozby
Využití případných dotačních příležitostí v oblasti sociálního podnikání	

## Ochrana krajiny a přírodního bohatství

Silné stránky	Slabé stránky
<ul style="list-style-type: none"> <li>• Pestrá a estetická krajina v okolí</li> <li>• Dobrá dostupnost lesů pro procházky a turistiku ze všech částí obce (část lesů v majetku obce)</li> <li>• Blízkost lázní – Sanatoria Klimkovice</li> <li>• Členství v Národní síti Zdravých měst ČR</li> <li>• Existence úložiště odpadů a stanovišť pro tříděný odpad na několika místech obce</li> <li>• Existence rozlévacích lokalit kolem Porubky a tím snížení hrozby povodní</li> </ul>	<ul style="list-style-type: none"> <li>• Znečišťování ovzduší topeništi s pevnými neekologickými palivy a spalování odpadů</li> <li>• Málo izolační zeleně kolem komunikací, především kolem stavby silnice I/11 – prodloužená Rudná</li> <li>• Vypouštění dešťových vod do kanalizace bez dalšího využití (např. Jako technické vody)</li> <li>• Nedostatečné množství pěšin a vycházkových tras</li> <li>• Znečišťování obce psími exkrementy</li> <li>• Absence alejí kolem polních cest a místních komunikací</li> </ul>

Příležitosti	Hrozby
<ul style="list-style-type: none"> <li>• Využití neudržovaných částí zeleně v majetku soukromých subjektů v obci a okolí</li> <li>• Státní podpora ekologicky šetrného zemědělství</li> </ul>	<ul style="list-style-type: none"> <li>• Rostoucí automobilový provoz včetně nákladní dopravy zhoršující bezpečnost i kvalitu ovzduší</li> <li>• Nárůst hlučnosti a prašnosti po dostavbě silnice I/11 - prodloužená Rudná</li> <li>• Rozdělování krajiny dopravní infrastrukturou a výstavbou a tím omezení výskytu a pohybu zvěře</li> </ul>

## Bezpečnost, veřejná správa a spolupráce s okolními subjekty

Silné stránky	Slabé stránky
<ul style="list-style-type: none"> <li>• Existence CzechPoint služeb v obci</li> <li>• Lidský a vstřícný přístup administrativních pracovníků obce a obecní policie</li> <li>• Informace – aktuality z obecního webu poskytované mailem občanům</li> <li>• Neformální setkávání s občany – Na kávu s vedením obce</li> <li>• Účast na Vesnických sportovních hrách okolních obcí a zájem občanů o tuto aktivitu</li> <li>• Aktivní zapojení v Místní akční skupině Opavsko a Svazu místních samospráv</li> </ul>	<ul style="list-style-type: none"> <li>• Roztříštěnost obecní politické scény</li> <li>• Chodníky i většina veřejných budov není bezbariérová (pro kočárky a vozíčkáře)</li> <li>• Nízká dopravní bezpečnost především u vjezdů do obce, v okolí centrální křižovatky a okolí školy a školky</li> </ul>

Příležitosti	Hrozby
<ul style="list-style-type: none"> <li>• Spolupráce s okolními obcemi na výstavbě center pro seniory, turistických stezek, cyklostezek apod.</li> <li>• Vznik mikroregionu – spolupráce se sousedními obcemi Možnost zapojení Vřesiny do Sdružení lázeňských míst České republiky</li> </ul>	<ul style="list-style-type: none"> <li>• Rostoucí kriminalita a blízkost Ostravy s množstvím sociálně problémových skupin</li> </ul>



## 2. LIMITY ROZVOJE - NÁVAZNOST NA ÚZEMNÍ PLÁN

Územní plán obce Vřesina, platný od konce roku 2014, respektující všechny současné koncepce a předpisy na jedné straně, a na druhé množství prostředků, které bude obec schopna a ochotna vynaložit, určuje další limity rozvoje obce.

Základní koncepce rozvoje území dle územního plánu:

- vytvořit předpoklady k zabezpečení udržitelného rozvoje
- respektovat zásady územního rozvoje Moravskoslezského kraje (silnice I/11, vzdušné vedení 2x110kV, vymezení ploch pro regionální území systému ekologické stability, řešení protipovodňových opatření toku Porubka),
- podporovat v oblasti sociální soudržnosti regenerace stávajících ploch a přípravu nových ploch pro bydlení, výchovu, vzdělávání, volný čas atp.,
- podporovat napojení všech ploch na dopravní a technickou infrastrukturu a rozvoj a zlepšení kvality veřejných prostranství,
- v oblasti hospodářského rozvoje nebudou vymezovány nově zastavitelné plochy pro výrobu a skladování, je zdůrazňováno opětovné využití opuštěných a nevyužitých ploch (brown fields) a další rozvoj technické infrastruktury
- v oblasti ochrany přírody bude věnována pozornost ochraně přírodních hodnot a kulturních památek, rozšiřování ploch zeleně jak v zastavěném tak v nezastavěném území, zvýšení ekologické stability a pestrosti krajiny, snížení negativních vlivů výroby na životní prostředí, snížení erozního ohrožení zemědělské půdy, zlepšení průchodnosti krajiny realizací nových účelových cest s využitím pro obsluhu zemědělských a lesních ploch a pro turistický ruch, záměně klasických paliv za obnovitelné zdroje, výstavbě nízkoenergetických domů a zateplování,
- ve střednědobém časovém horizontu navrhuje územní plán vycházet z těchto předpokladů:
  - mírný nárůst počtu obyvatel a bytů, regulace migračního přírůstku obyvatel,
  - z příznivé polohy obce vedle Ostravy tzn. příznivého dopravního napojení, relativně vysokého procenta nezaměstnanosti, méně příznivého životního prostředí,
  - dobré podnikatelské aktivity občanů,
  - dostupnosti technické infrastruktury,
  - nevýhodných odtokových poměrů a špatné funkčnosti části kanalizace
  - z možnosti rozlivu vodních toků
- Územní plán předpokládá např.:
  - neměnění stávajících ploch občanského vybavení,
  - přípravu ploch pro bydlení v lokalitách s technicky a ekonomicky dostupnou infrastrukturou,
  - přednostní zastavování proluk,
  - preferenci bydlení v rodinných domech,
  - využití ploch a objektů méně či zcela nevyužitých,

- oživení monofunkčních ploch pro bydlení,
  - respektování stávající infrastruktury,
  - intenzifikaci stávajících ploch pro sport,
  - umožnění využití neobydlených domů pro účely individuální rekreace,
  - propracování návrhů na doplnění zeleně v nezastavěném území,
  - respektování vodních toků s ponecháním volných manipulačních ploch,
  - umožnění přeměny orné půdy na zeleň.
- Územní plán nepředpokládá
    - zakládání nových zahrádkářských a chatových osad,
    - výstavbu řadových a bytových domů
    - hromadnou rekreaci

Velmi důležité je, aby rada obce a zastupitelstvo se schváleným Programem rozvoje obce pracovalo a to nejméně tak, že při každém schvalování rozpočtu na další rok bude řečeno, které akce Programu jsou do rozpočtu zahrnuty, a jak jsou rozpočtově kryty. Také je možno, zejména při této příležitosti, Program doplňovat nebo měnit.

### **3. VYHODNOCENÍ REALIZOVANÝCH DOTAZNÍKOVÝCH ŠETŘENÍ**

Od roku 2008 proběhlo ve Vřesině několik průzkumů a anket, s cílem zjistit názory občanů na rozvoj a směřování obce.

#### **ANKETA Z PROSINCE 2008**

Bylo připraveno 800 anketních lístků, vrátilo se 126 to je 16 %.

Priority aktivit podle hlasování účastníků

- řešení tehdejšího „stravovacího střediska „
- řešení znečištění ovzduší lokálními topeništi,
- organizace sběru bioodpadu, odpadkové koše na veřejných místech, zintenzivnění třídění odpadu, odstranění černých skládek,
- revitalizace hřiště za školou,
- kruhový objezd Nádražní – Osvození, řešení dopravy z lokality Za Dvorem,
- nerozšiřování dosavadního zastavěného území obce
- pěšiny a chodníky velkého procházkového okruhu,
- revitalizace parčíku před hasičskou zbrojnicí,
- úprava autobusové zastávky,
- pěšiny a chodníky malého procházkového okruhu,
- realizace krajinářského parku,
- sjednocení prvků obecního mobiliáře,
- revitalizace hřiště Nade vsí,
- budování nových stezek,
- lávka přes Porubku,
- inventarizace vodních zdrojů,
- úprava parkoviště Nad Opustou,
- chodník ke Štefanově skále

- revitalizace hřiště DTJ,
- chodník po mlýnském náhonu.

Velká většina občanů se vyslovila pro zachování počtu obyvatel do 3000. Zároveň bylo předloženo 116 vlastních návrhů občanů.

### **ANKETA K NOVĚMU ÚZEMNÍMU PLÁNU Z ROKU 2010**

Z rozdaných 800 anketních lístků se vrátilo 119, to je 14,8 % s následujícím výsledkem:

- Počet obyvatel do 3000 - 88% dotázaných pro,
- souvislá výstavba v obci ( místo rozptýlené) - 56 % pro,
- provádět územní studie – 59 % p ro,
- změna místa krajinářského parku na stavební parcely - 80 % proti ,
- vybudování nového středu obce – 61 % pro,
- realizovat poldry – 55% proti,

Účastníci šetření podpořily 85% ústřední myšlenku územního plánu jako „zelená Vřesina s co největšími plochami přírody“.

Převažovala nespokojenost s kapacitou mateřské školy, s dopravní obslužností, s parkovacími plochami.

Převažovala spokojenost s kapacitou základní školy.

Dále bylo předloženo 33 dalších námětů občanů.

### **PRŮZKUM Z ROKU 2012 (diplomová práce Bc. Žlebkové)**

Osloveno bylo 192 občanů starších 18 let, nepatrnou většinu (52 %) tvořili muži.

Hodnocení proběhlo v sedmibodové škále. Nejlepší známkou 1 byly hodnoceny tyto oblasti:

- Celková spokojenost s životem v obci ( 85 % pozitivních reakcí),
- výhodná poloha obce
- atraktivita okolí,
- dobré spojení,

Hůře s průměrnou známkou 3 skončilo:

- životní prostředí v souvislosti s blízkostí velkého města
- zhoršená kvalita ovzduší.
- zájem občanů o dění v obci,
- informovanost občanů o obci,
- celková bezpečnost a pocit bezpečí v obci (v souvislosti s dopravou)

Dále bylo hodnoceno:

- dopravní infrastruktura – známka 3,55 ( kamionová doprava),
- čistota okolí obce - známka 2,62,
- sportovní vyžití v obci - 2,55,
- kulturní vyžití -3,66 ( chybí kulturní sál )

Investiční preference dle pořadí:

- nové chodníky,
- dopravní hřiště,
- parkovací místa ,
- obnova parků
- vybudování nového centra obce

Nadpoloviční většina respondentů se vyjádřila proti vytváření zón pro drobné podnikání, hlavně pokud hrozí znečištění, zápach nebo emise. Jako nejpálčivější problém respondenti označili dopravní infrastrukturu a nadměrné zatížení místních komunikací.

#### **4. VYHODNOCENÍ PLNĚNÍ PŘEDCHOZÍHO PRO**

Program rozvoje obce byl schválen zastupitelstvem v polovině roku 2009 a měl dvě části: Program na léta 2009-2011 a Návrh programu na další léta

Program na léta 2009-2011, byl splněn takto:

1. Řešení znečištění ovzduší lokálními topeništi – splněno částečně, vydán pouze osvětový materiál
2. Zajištění odpadkových košů na veřejných místech a organizace vyprazdňování – splněno
3. Organizace sběru bioodpadů – splněno, ale řešeno odlišně od návrhu v PRO
4. Revitalizace hřiště za školou – splněno částečně
5. Koncepce řešení kruhového objezdu Nádražní – Osvobození – nesplněno, v souvislosti s přípravou nového ÚP nebylo aktuální
6. Odstranění černých skládek – splněno částečně, skládky byly pouze zmapovány
7. Zintenzivnění třídění odpadů – splněno
8. Řešení dopravy z lokality Za Dvorem – splněno, řešeno jednosměrnými ulicemi
9. Revitalizace parčíku před hasičskou zbrojnicí – nesplněno
10. Úprava zastávky na ulici Hlavní – splněno
11. Inventarizace a zakreslení zdrojů podzemních vod, úprava studánek a pramenů – splněno částečně, proběhlo pouze zakreslení studánek
12. Vydání místopisné mapy – splněno
13. Sjednocení prvků obecního mobiliáře - nesplněno
14. Úprava parkoviště nad Opustou- realizováno částečně
15. Úprava lávky, brodu přes potok Porubka v Opustě, zpřístupnění pozemků mezi tréninkovými hřišti – splněno částečně, realizována lávka a úprava brodu
16. Vyjasnění možností využití stravovacího střediska – splněno, vyřešeno stavbou prodejny Hruška
17. Akce Zelená Vřesina – splněno částečně, řešeno v novém územním plánu
18. Doplnění turistického značení - nesplněno

Návrh programu na další léta byl plněn následovně:

1. Pěšiny velkého a malého procházkového okruhu – nesplněno
2. Realizace krajinářského parku – splněno částečně, návrh řešení v novém územním plánu
3. Realizace hřiště Nade vsí - nesplněno
4. Budování nových cyklostezek- nesplněno
5. Převzetí Domu zahrádkářů – splněno
6. Prodloužení vodovodního řadu na ulici Mešnické – splněno
7. Výstavba nových rybníků – nesplněno

*Program rozvoje obce Vřesina na období 2014–2020*

Jedná se o vyhodnocení k začátku roku 2015, s konstatováním, že zastupitelstva obce s Programem nepracovala, nehodnotila, neaktualizovala a realizace jednotlivých bodů byla spíše spontánní.